


Herentals



Ontdek het Vestenpark

- Geschiedenis van de stadsvesten
- Visie voor de stadsvesten
- 7 ambities
- Ontwerprichtlijnen per segment
- Streefbeeldkaart
- Vestenteken



Herentals

Geschiedenis van de stadsvesten



Herenthals — Château Lepaige (vue générale) | Kasteel Lepaige (algemeen zicht).





HERENTHALS — BEGIJNEVEST

16.







Hérenthals

Hooge Poort

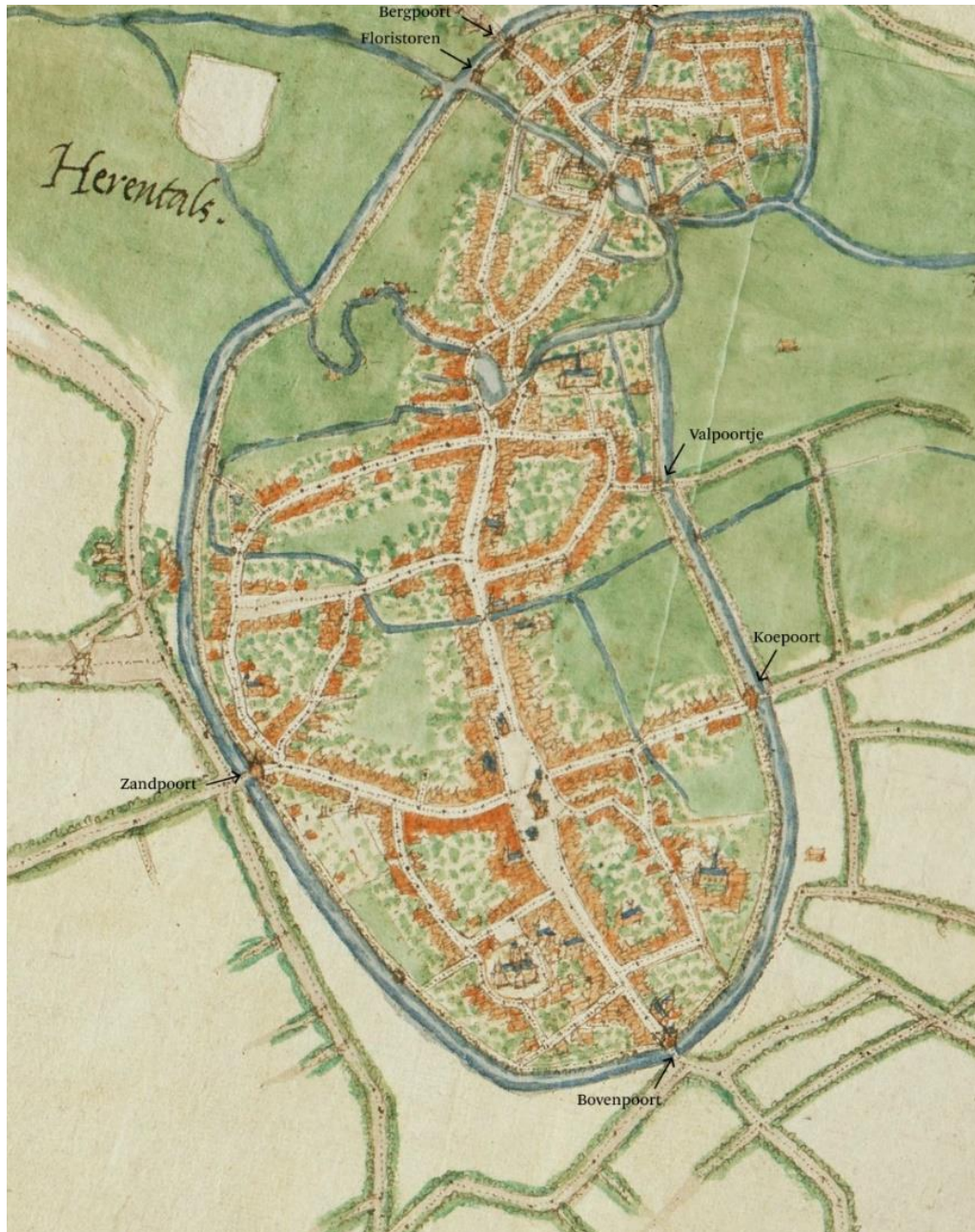


HERENTHALS. — Boulevard.





Jakob van Deventer, 1550-1565

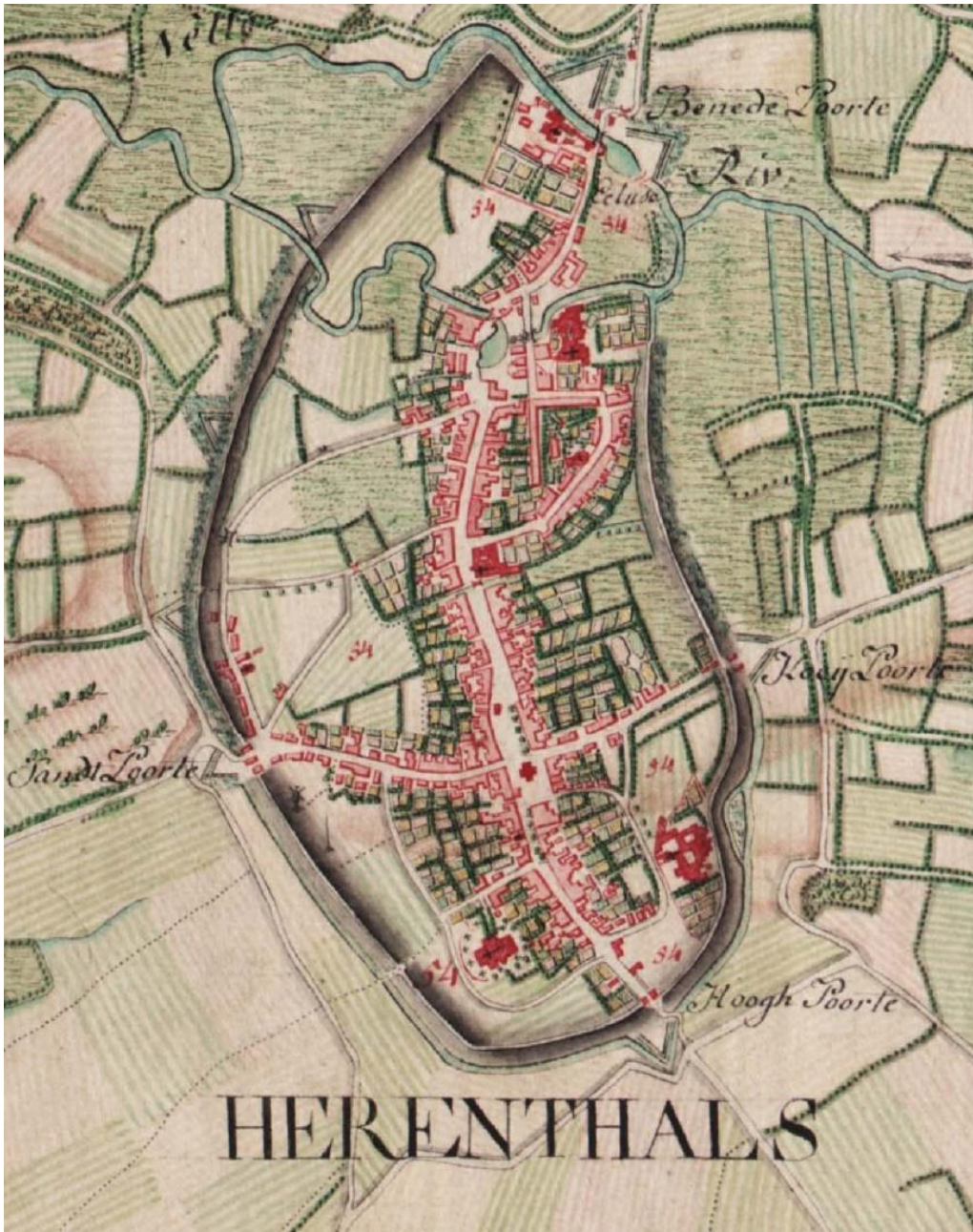


Le Poivre, 1622

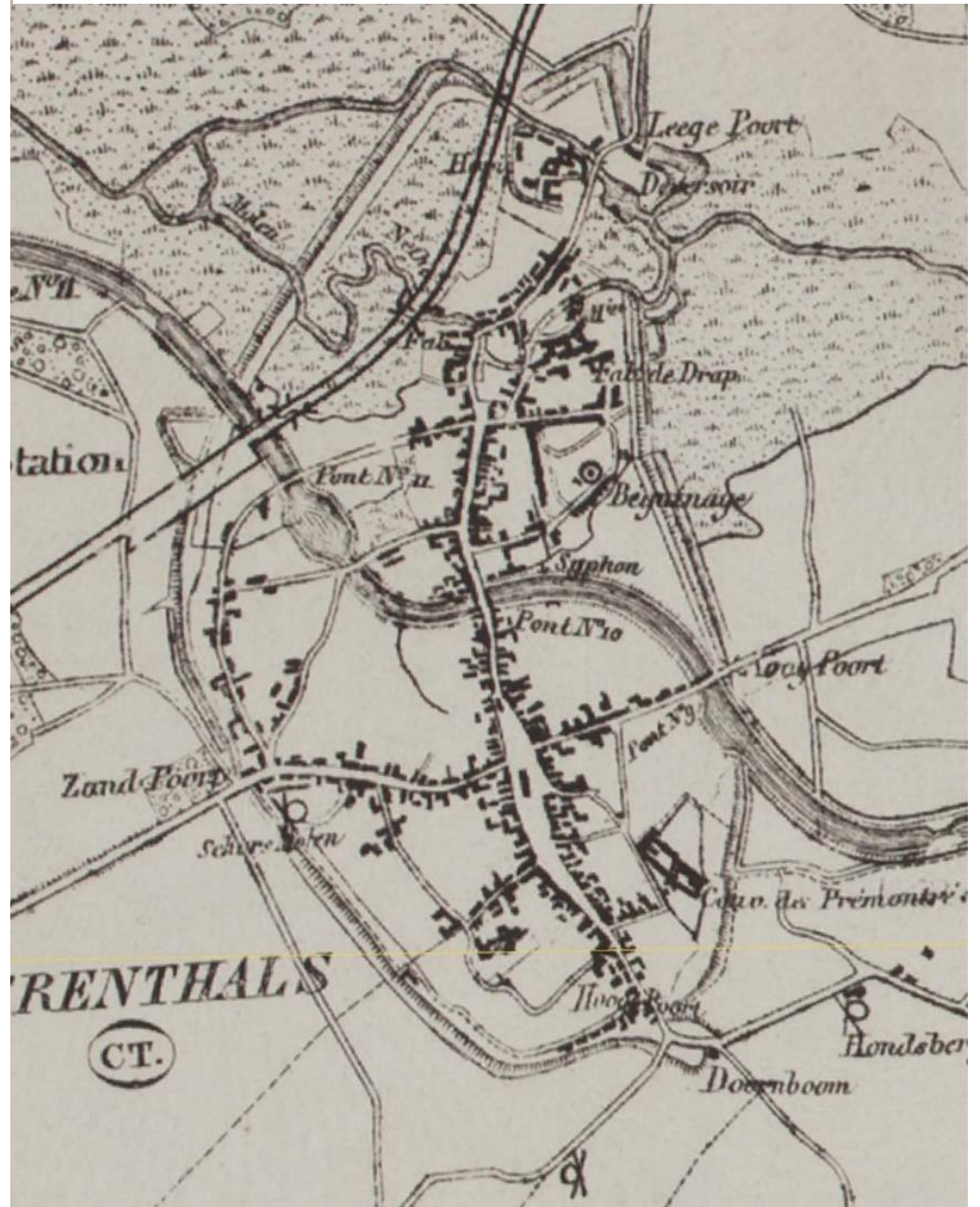




De Ferraris, 1771-1778

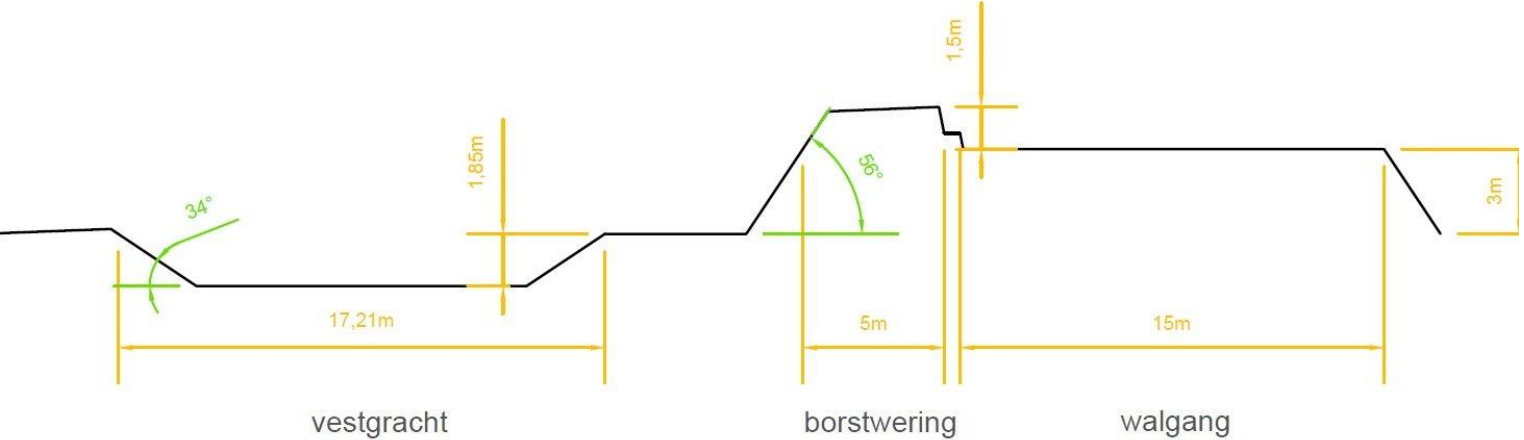


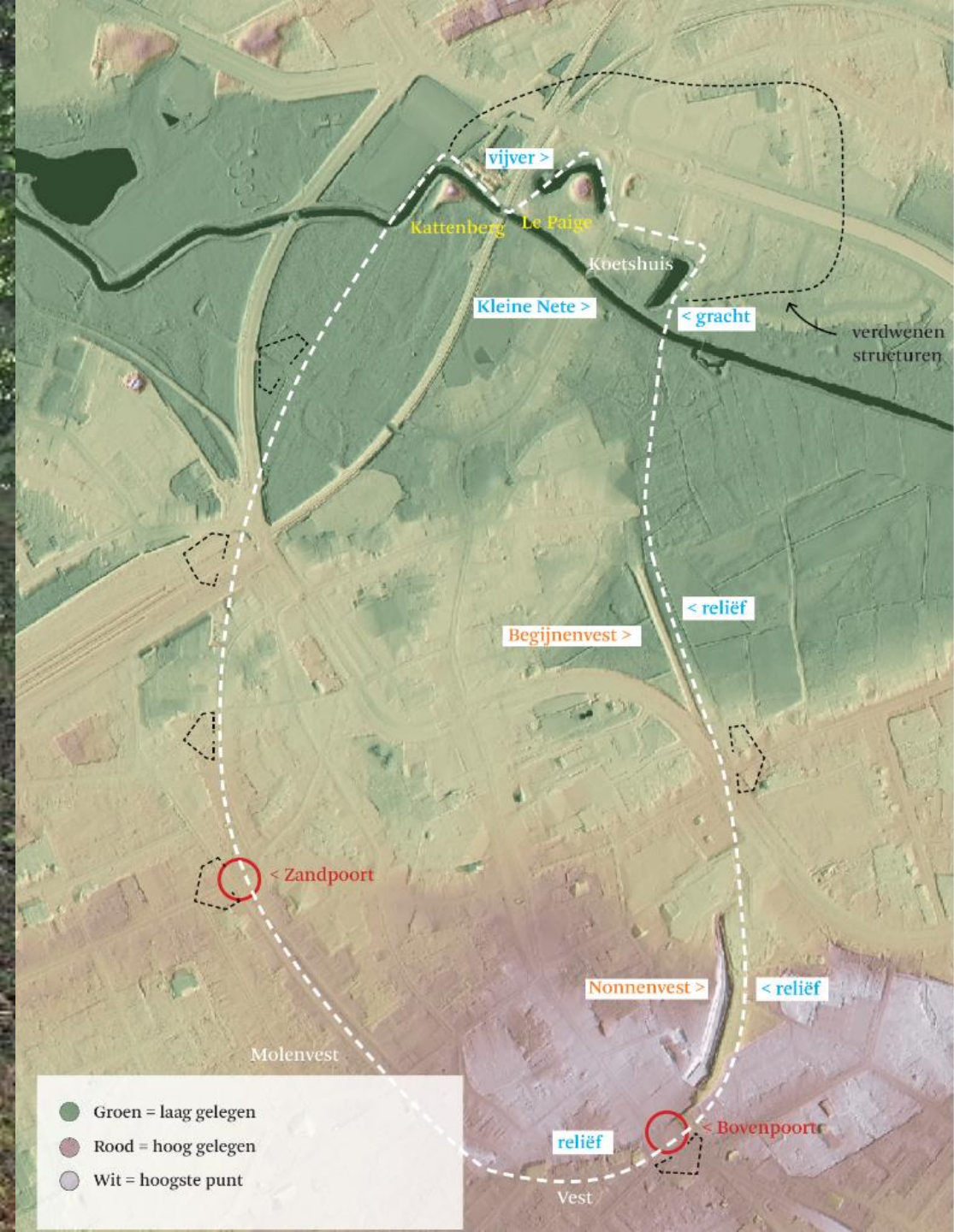
Vandermaelen, 1845




Exacte ligging uit onderzoek Universiteit Antwerpen

Dwarsdoorsnede stadsomwalling Herentals







Fase 1

De vesting.


Het ontstaan en gebruik
van de stadsomwalling



Fase 2

De vesten.

Demilitarisatie,
versnippering en verval



Fase 3

Herover de stadsomwalling.

De toekomst van de
stadsvesten

Herentals

Visie voor de stadsvesten



Herentals

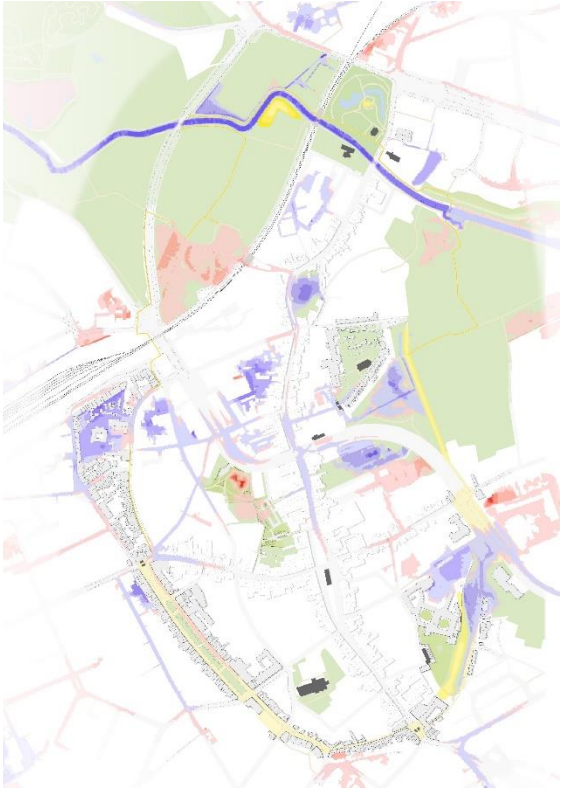
- Opdrachtgever: Stad Herentals
- Opdrachthouder: LAMA Landscape Architects
- In nauwe samenwerking met:
 - Regionaal Landschap Kleine en Grote Nete
 - IOED Land van Nete en Aa / Kempens Karakter
 - Universiteit Antwerpen
- Goedkeuring gemeenteraad 5 maart 2024



Herentals

- ‘Hoe kan fortificatie-erfgoed worden ingezet voor de toekomst?’
- Visie en concept voor de beleving en zichtbaarheid van het geheel van de stadsvesten
- Groenblauwe structuur, veerkrachtige publieke ruimte, bijzonder programma en duidelijke signalisatie
- Eén continue en herkenbare structuur en route (5 km) in een heel wisselende context
- Herinnering, maar ook zichtbaar, tastbaar en beleefbaar

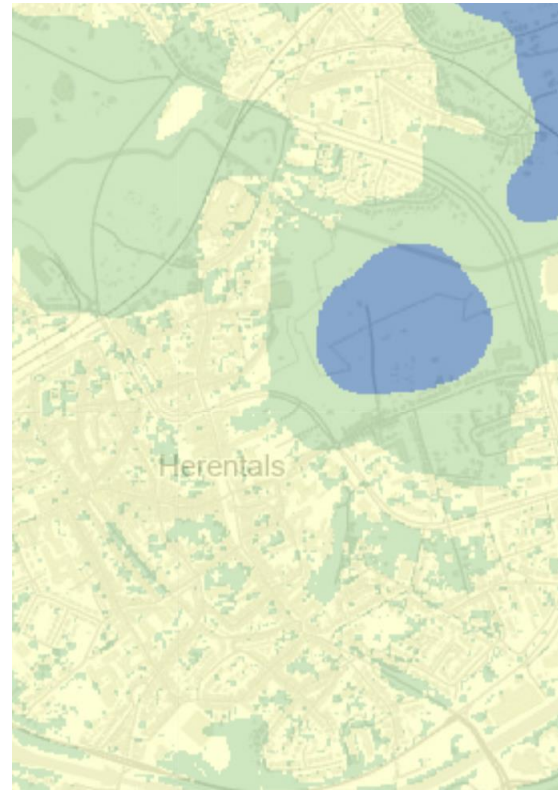




Overstroming huidig



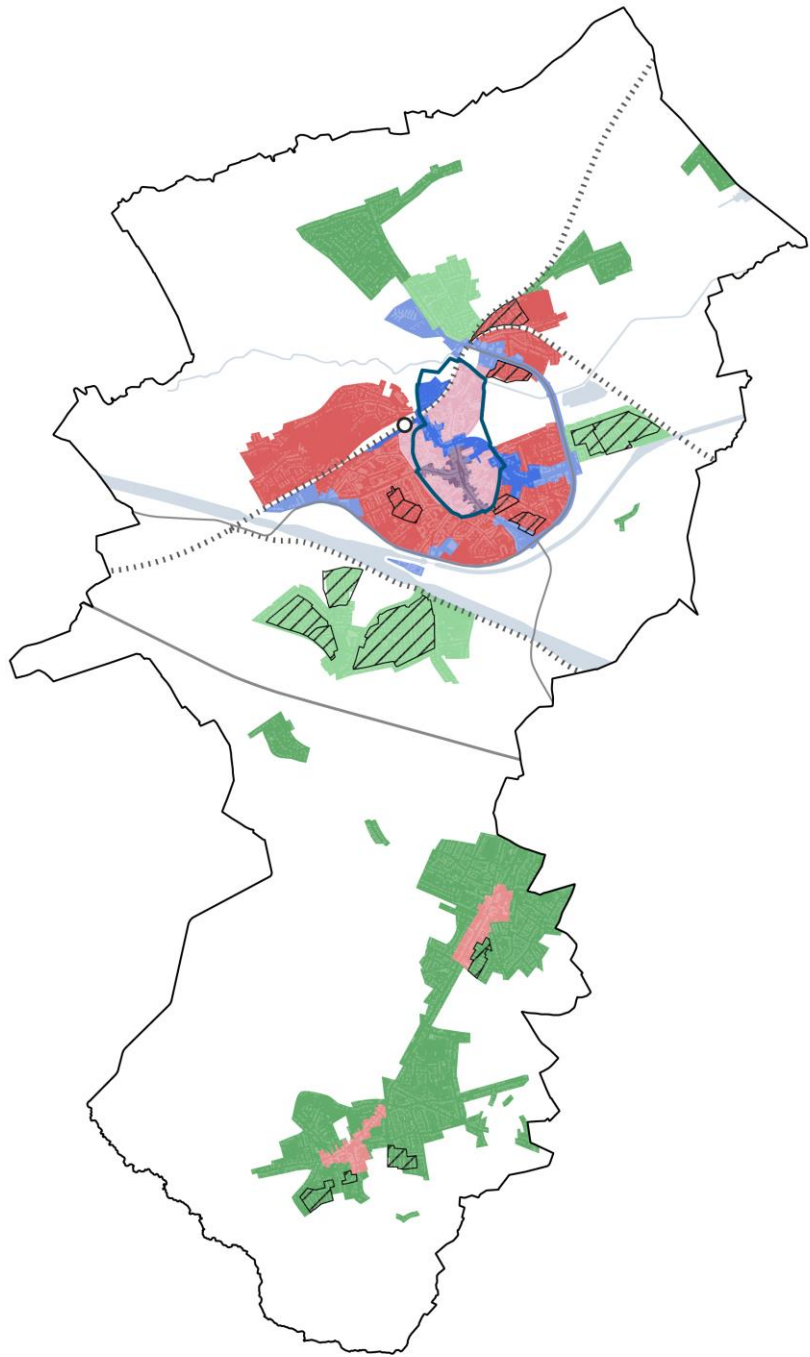
Overstroming 2050



Hitte huidig



Hitte 2050



Herentals

7 ambities



ambitie 1

Eén vestenpark als geheel
rondom rond



ambitie 2

Versterk en waardeer de
groene structuren op de
vesten en verknoop deze
met de groenstructuren op
schaal van de stad

ambitie 3

Water als onderdeel
van het vestenpark



ambitie 4

Maak interessante poorten
en ontmoetingsplekken

ambitie 5

Archeologische toets



ambitie 6

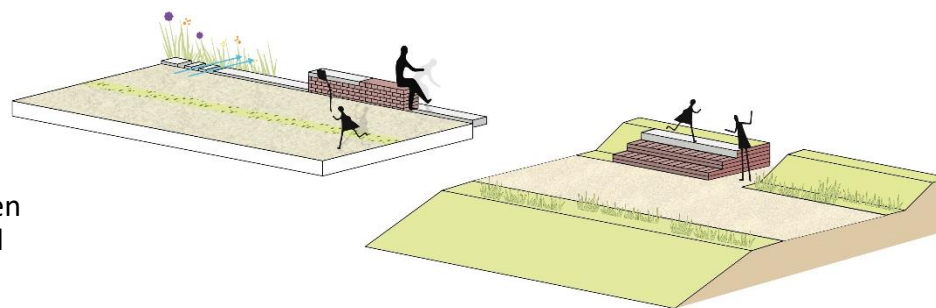
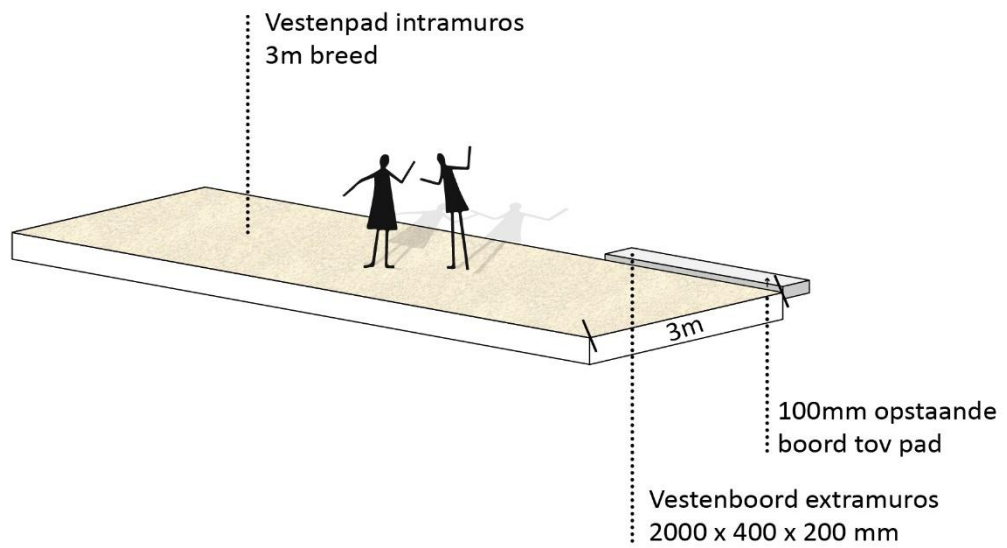
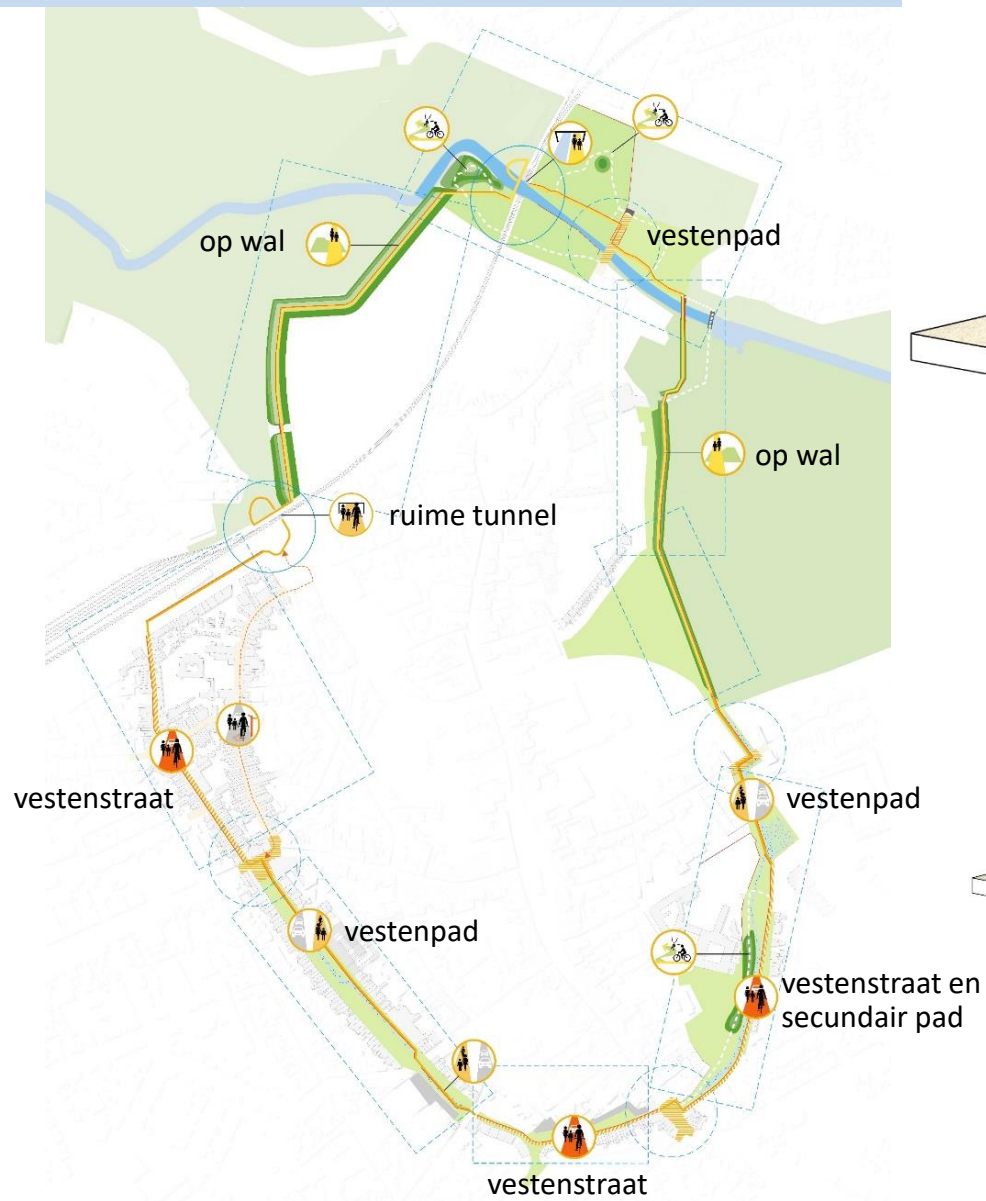
We maken samen de
Vesten

ambitie 7

Maak elk segment en
poort specifiek



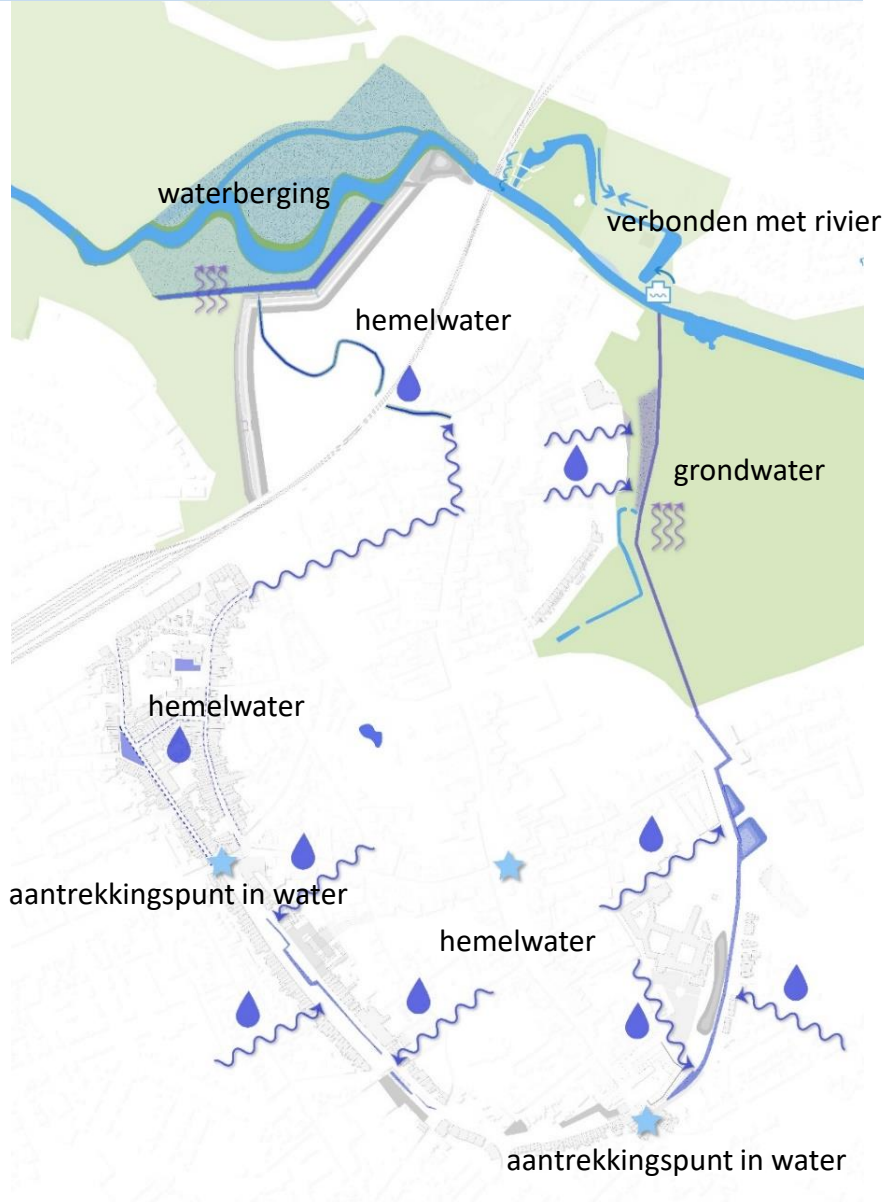
Geheel rondom rond



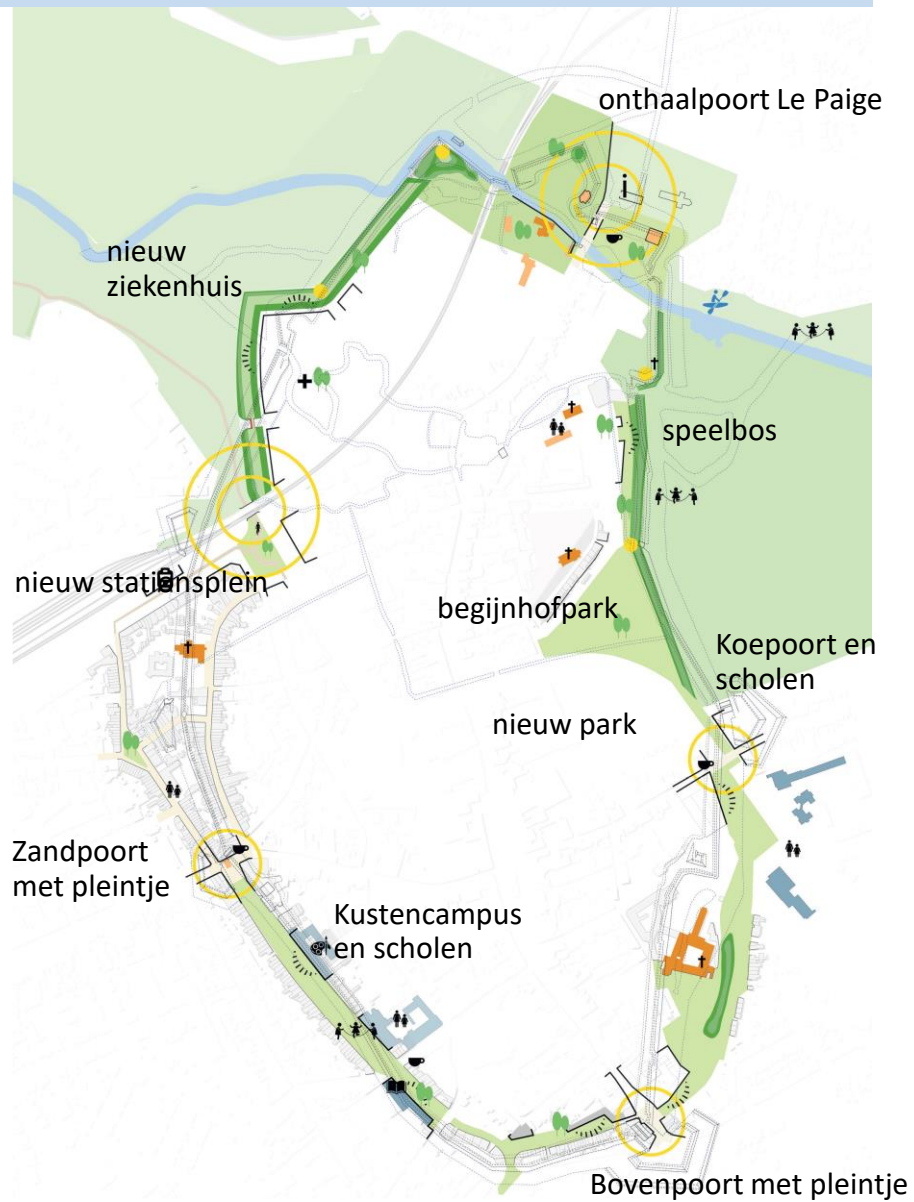
Groen



Water



Poorten en plekken



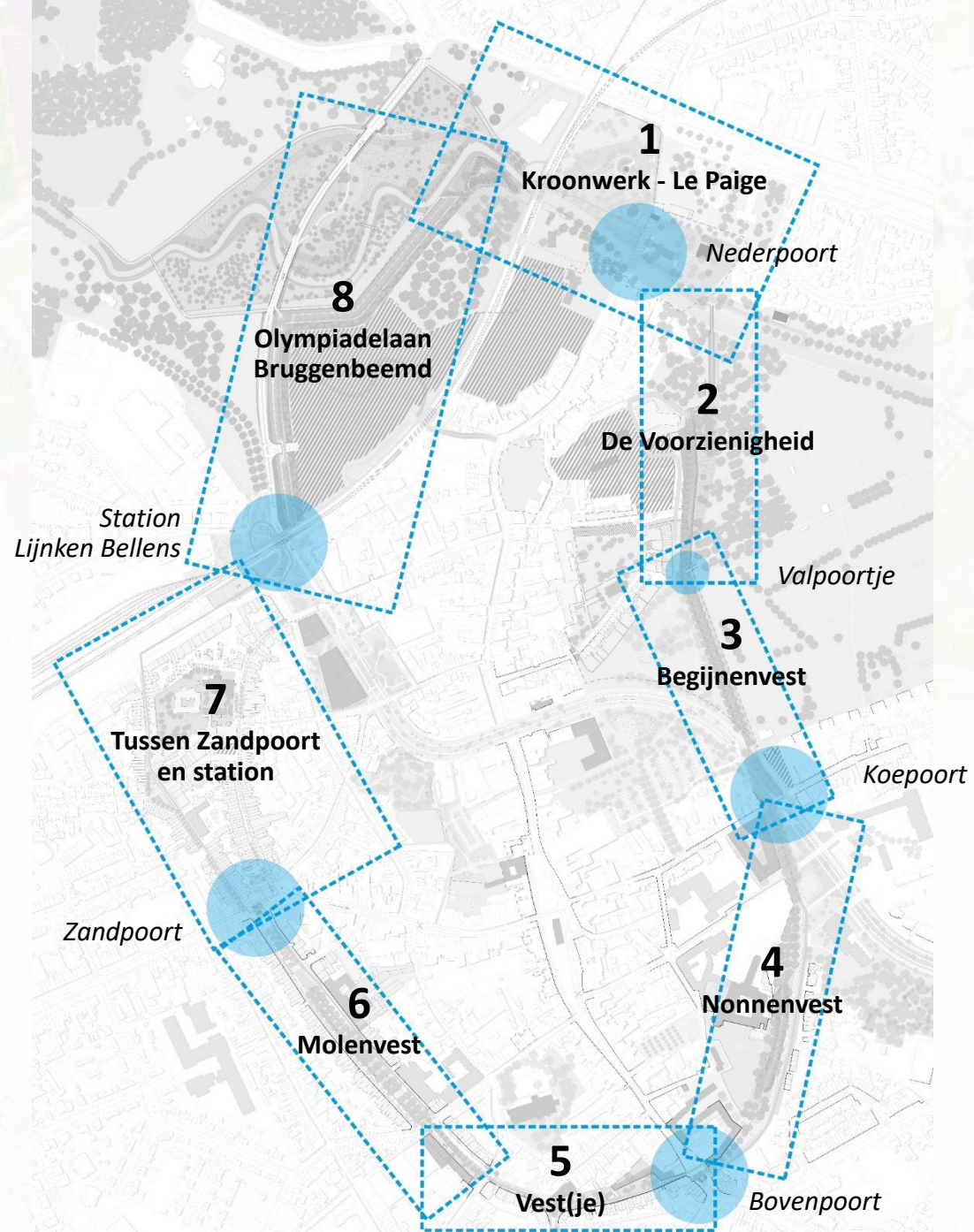
Samen



Herentals

Ontwerprichtlijnen per segment





Voorbeeld: Nonnenvest



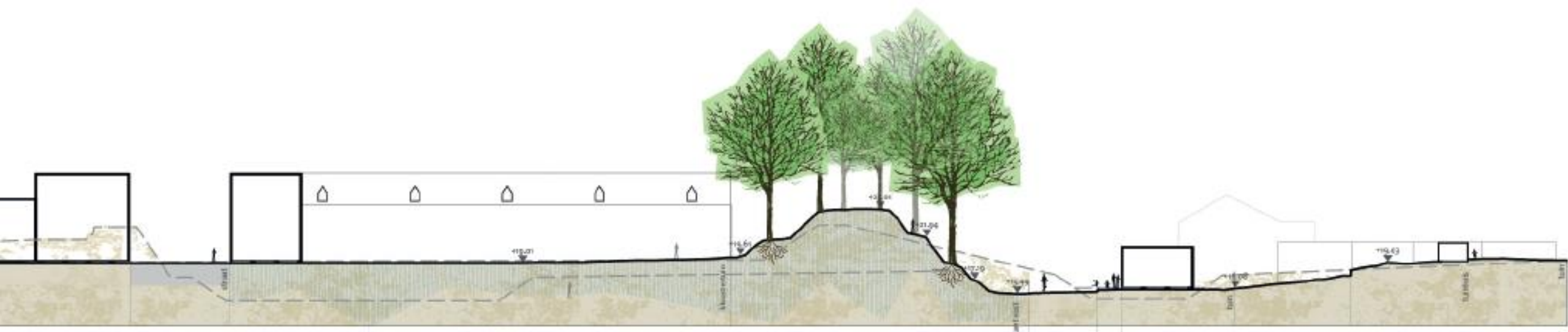
Voorbeeld: Nonnenvest



Voorbeeld: Nonnenvest



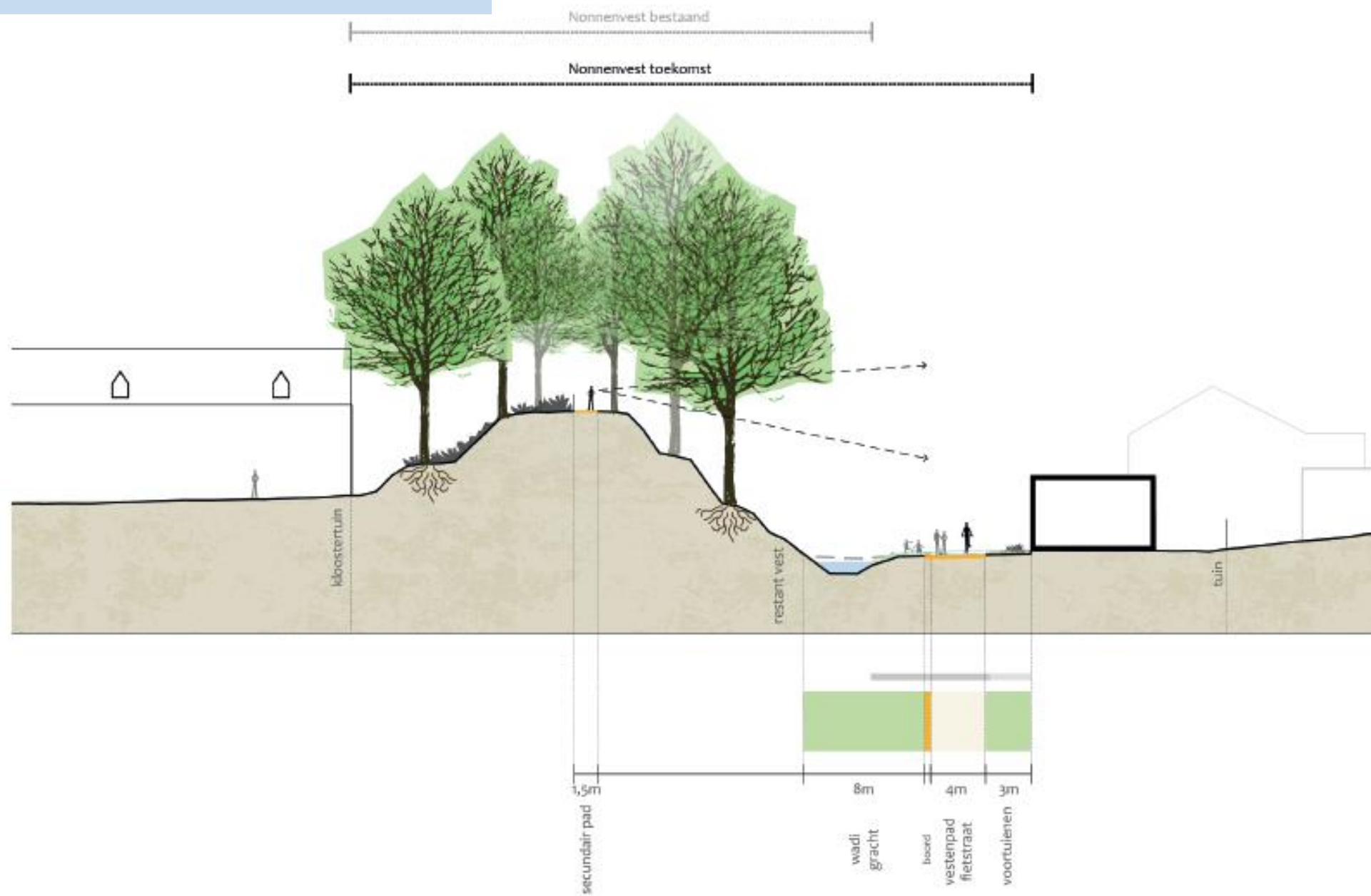
Voorbeeld: Nonnenvest



Voorbeeld: Nonnenvest



Voorbeeld: Nonnenvest



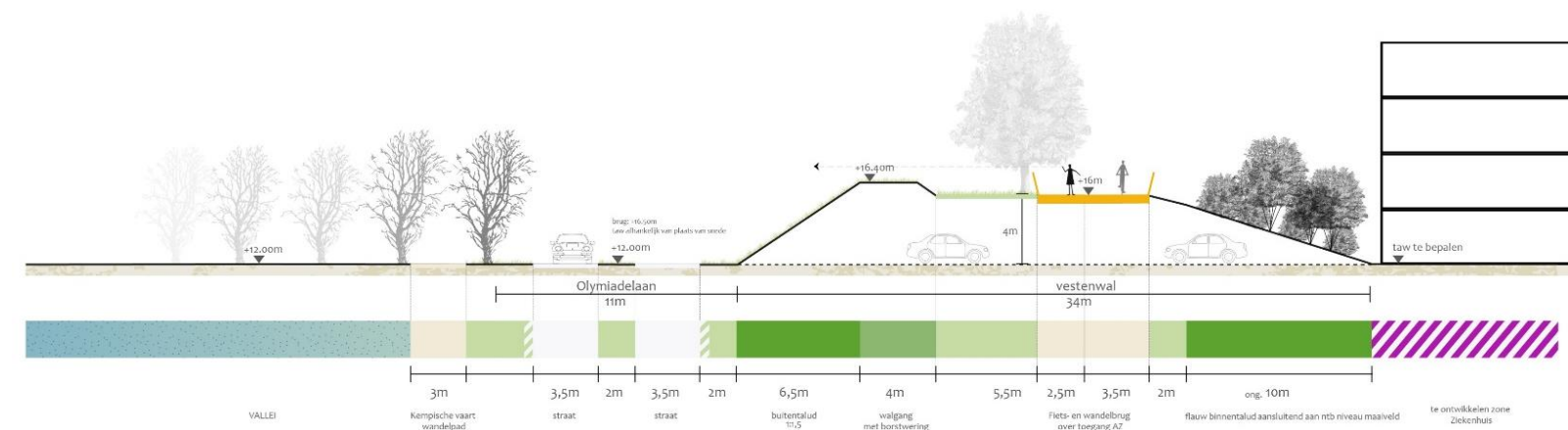
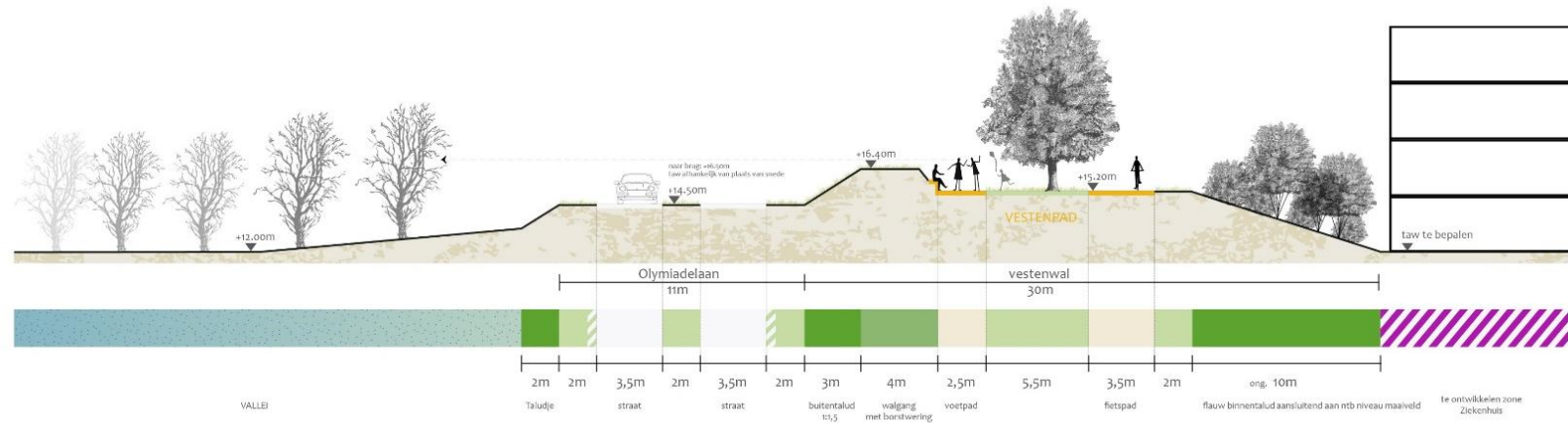
Voorbeeld: Nonnenvest



Voorbeeld: Bruggenbeemd



Voorbeeld: Bruggenbeemd



Herentals

Streefbeeldkaart Vestenpark





Vestenteken

Herentals



- Symbool voor het vestenpark
- Herkenbaar in vestenboord langs het pad
- Voorstelling ontwerpen door 3 kunstenaars




Herentals

Kasper Bosmans






Ontwerp voor Vestenteken Herentals
Kasper Bosmans
















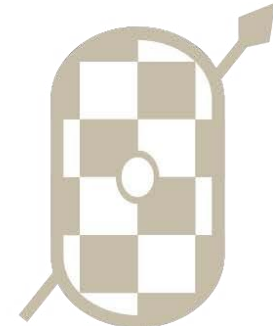
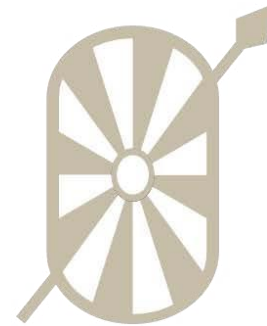

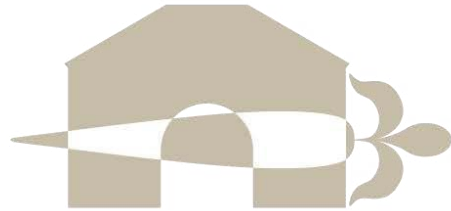




























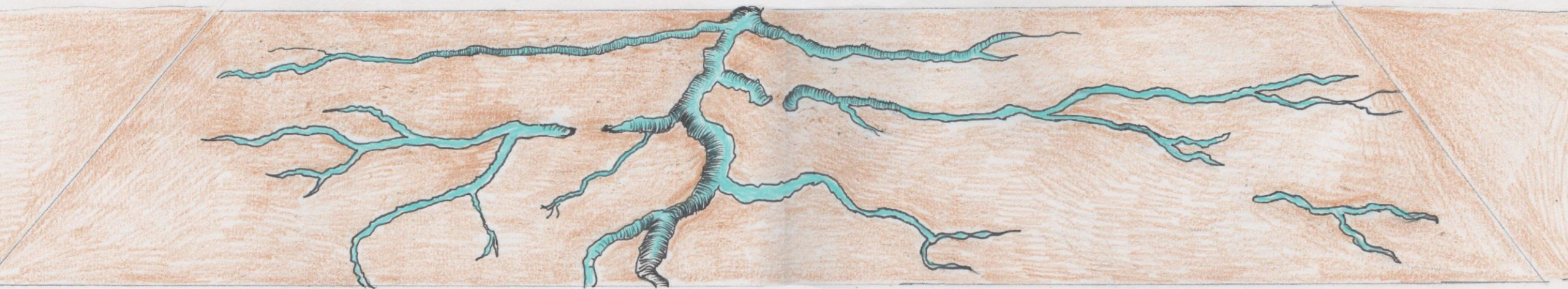


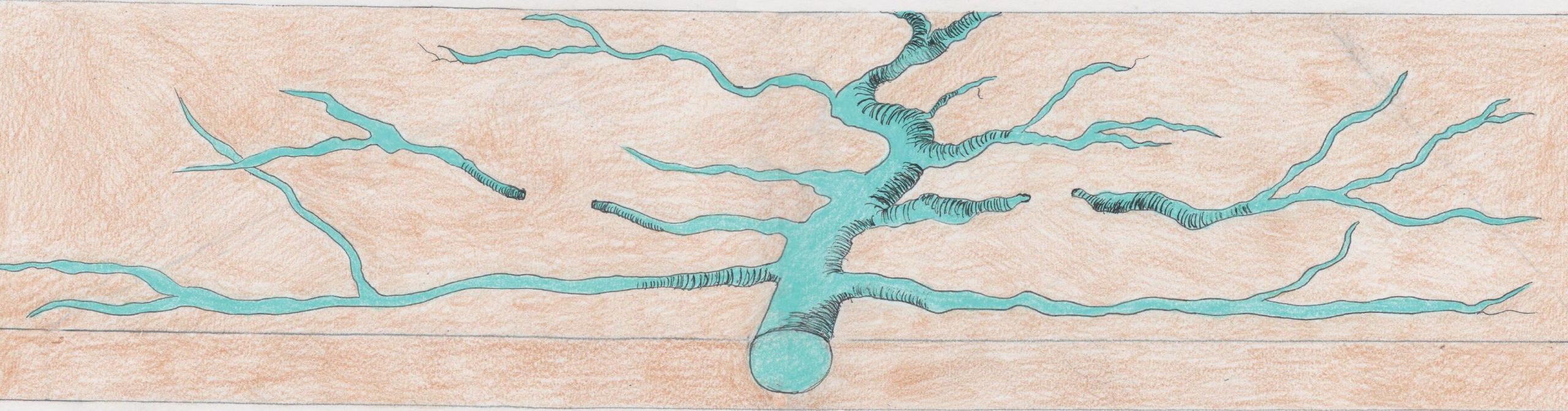
Herentals

Liesbeth Henderickx









Wortel 1



6 Pege tegels

Wortel 2



6 Pege tegels

Wortel 3



6 Pege tegels


Wortel 4




6 Pege tegels

Wortel 5







Herentals

Onno Poiesz



Ontwerp Vestenteken Herentals 2024



Ontwerp Vestenteken Herentals 2024



De ambitie is om een doorlopende comfortabele route te maken op en rondom de stadvesten. Deze route moet zichtbaar, tastbaar en beleefbaar zijn voor iedereen en gaat de verschillende segmenten van de stad met elkaar verbinden. Om dit visueel te versterken wordt er een vestenteken ontworpen.



De meidoorn wordt al heel lang gezien als een bijzondere boom. Er werd vroeger gedacht dat het omhakken van een meidoorn ongeluk of zelfs de dood kon brengen. De plant zou ook beschermen tegen ziektes en kwaad buiten houden.



Voor de uitvinding van prikkeldraad werden meidoornhagen vaak gebruikt als verdedigingswerk. De meidoorn heeft veel doorns, waardoor het moeilijk is om erdoorheen te komen. Zo werd deze plant ook gebruikt op de aarden wal rondom Herentals.

De Meidoorn lijkt me een prachtig en symbolisch element om te gebruiken voor het vestenteken voor Herentals. De rijke geschiedenis en de betekenis van de Meidoorn als symbool van bescherming en verbinding passen uitstekend bij de stad, zeker in het kader van een nieuwe wandelroute die de verschillende delen van Herentals visueel beter met elkaar gaat verbinden.



Ontwerp Vestenteken Herentals 2024

Schets ontwerpen



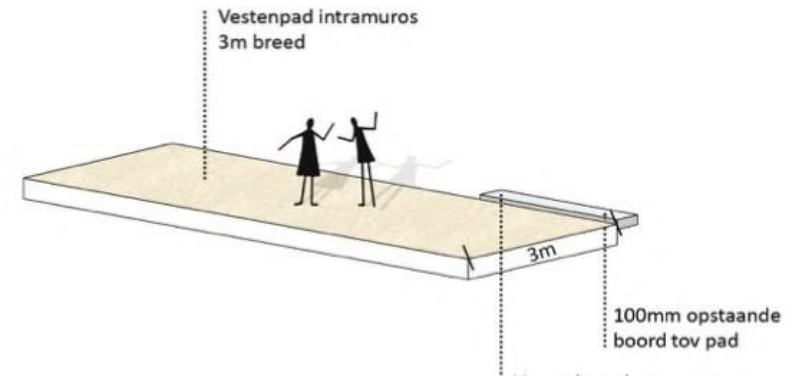
Ontwerp Vestenteken Herentals 2024



Materiaal en afmeting



Licht beton



Betonelement 40 cm x 100 cm
met inlay van 50 cm x 28 cm

Ontwerp Vestenteken Herentals 2024

Materiaal keuze ontwerp 1



Uitsparing in het beton met
CNC Frees koper inlay



Voorbeeld tekening in koper

Ontwerp Vestenteken Herentals 2024

Materiaal keuze ontwerp 2



Uitsparing in het beton met pu-giethars gieting



Uitsparing in het beton met inlay CNC frees tekening met pu-giethars gieting

Ontwerp Vestenteken Herentals 2024



Materiaal keuze ontwerp 1 en 2



Uitsparing in het beton met
CNC frees koper inlay



Uitsparing in het beton met
inlay CNC frees tekening met
pu-giethars gieting

Studio Onno poiesz

Herentals

Kies mee het Vestenteken



1. Scan de code
2. Stem nu mee!

Stemmen kan ook nog tot 2 november
via www.pakherentalsaan.be



Herentals

Ontdek het Vestenpark

www.herentals.be/vesten

