











RUP Zonevremde Recreatie Herentals

Grafisch plan - Ontwerp

Deelplan 2

Visclub 't Schipperke / Vzw Noordervissers Noorderwijk

Legende

-  RUP begrenzing
-  Gemeentegrens
-  Kadastrale percelen en gebouwen
-  naam waterloop
-  Waterloop
-  Watergang
-  Art. 2.1 Zone voor agrarisch gebied
-  Art. 2.2 Zone voor hengelsport - 't Schipperke (overdruk)
-  Art. 2.3 Zone voor hengelsport - Noordervissers (overdruk)
-  Parkeerzone

Bron:

- GRB, AGIV, 2023
- Vlaamse Hydrologische Atlas, GDI-Vlaanderen

Gezien en voorlopig vastgesteld door de gemeenteraad in zitting van 07/11/2023

Op bevel,

Algemeen Directeur
Dirk Soentjens

De Voorzitter
Rutger Moons

Het college van Burgemeester en Schepenen verklaart dat onderhavig RUP voor iedereen ter inzage heeft gelegen van 01/12/23 tot en met 29/01/24
Namens het college,

Op bevel,

Algemeen Directeur
Dirk Soentjens

De Burgemeester
Mien Van Olmen



Ruimtelijk Planner,
opgenomen in het register conform het besluit van de Vlaamse Regering van 5 mei 2000 en latere wijzigingen,
Koen Janssens

Kenmerk: 2239255009/SIS
Datum: September 2023
Plannr.: 07/16
Formaat: A3
Schaal: 1/2000

