










# RUP Zonevremde Recreatie Herentals

Grafisch plan - Ontwerp

## Deelplan 1

De Dappere Vriend Vzw

### Legende

-  RUP begrenzing
-  Kadastrale percelen en gebouwen
-  Waterloop
-  Watergang
-  Art. 1.1 Zone voor dagrecreatie
-  Parkeerzone (indicatief)
-  Toegang gemotoriseerd verkeer
-  Art. 1.2 Waardevolle bomenrij
-  Art. 1.3 Landschappelijke groenbuffer (indicatief)

### Bron:

- GRB, AGIV, 2023
- Vlaamse Hydrologische Atlas, GDI-Vlaanderen

Gezien en voorlopig vastgesteld door de gemeenteraad in zitting van 07/11/2023

Op bevel,

Algemeen Directeur  
Dirk Soentjens

De Voorzitter  
Rutger Moons

Het college van Burgemeester en Schepenen verklaart dat onderhavig RUP voor iedereen ter inzage heeft gelegen van 01/12/23 tot en met 29/01/24  
Namens het college,

Op bevel,

Algemeen Directeur  
Dirk Soentjens

De Burgemeester  
Mien Van Olmen



Ruimtelijk Planner,  
opgenomen in het register conform het besluit van de Vlaamse Regering van 5 mei 2000 en latere wijzigingen,  
Koen Janssens

Kenmerk: 2239255009/SIS  
Datum: September 2023  
Plannr.: 03/16  
Formaat: A3  
Schaal: 1/2000

