



Gezien en voorlopig goedgekeurd door de gemeenteraad van Herentals in zitting van 4 mei 2004 vanwege de raaf de secretaris

de burgemeester
Jan Peeters



Het college van Burgemeester en Schepenen bevestigt dat onderaang plan ter inzage van het publiek op het gemeentehuis werd neergelegd van 25/10/04 tot 23/11/2004 vanwege het college de secretaris

de burgemeester
Jan Peeters



Mij bekend om gevoegd te worden bij het besluit van de Vlaamse Regering van heeden nr. Brussel de

De Minister

Gezien en definitief aangenomen door de gemeenteraad van Herentals in zitting van 24/11/2004 vanwege de raaf de secretaris

de burgemeester
Jan Peeters



VLAAMS GEMEST
PROVINCIE ANTWERPEN
STAD HERENTALS

BPA STEENBEEK

ADMINISTRATIE RUIMTELIJKE ORDENING, HUIZERING EN ACHTERTUIN EN LANDSCHAPSIJN/ARCHITECTUUR
NB: 12 JULI 2005

Bruisat 12 JULI 2005
De Vlaamse Regering van Provincie Antwerpen

DEFINITIEF ONTWERP VAN MECHELEN

**PLAN BESTAANDE TOESTAND
BESTEMMINGSPLAN**

voor eindsluitend afschrift
Lies Mollen
Lies Mollen
Lies Mollen

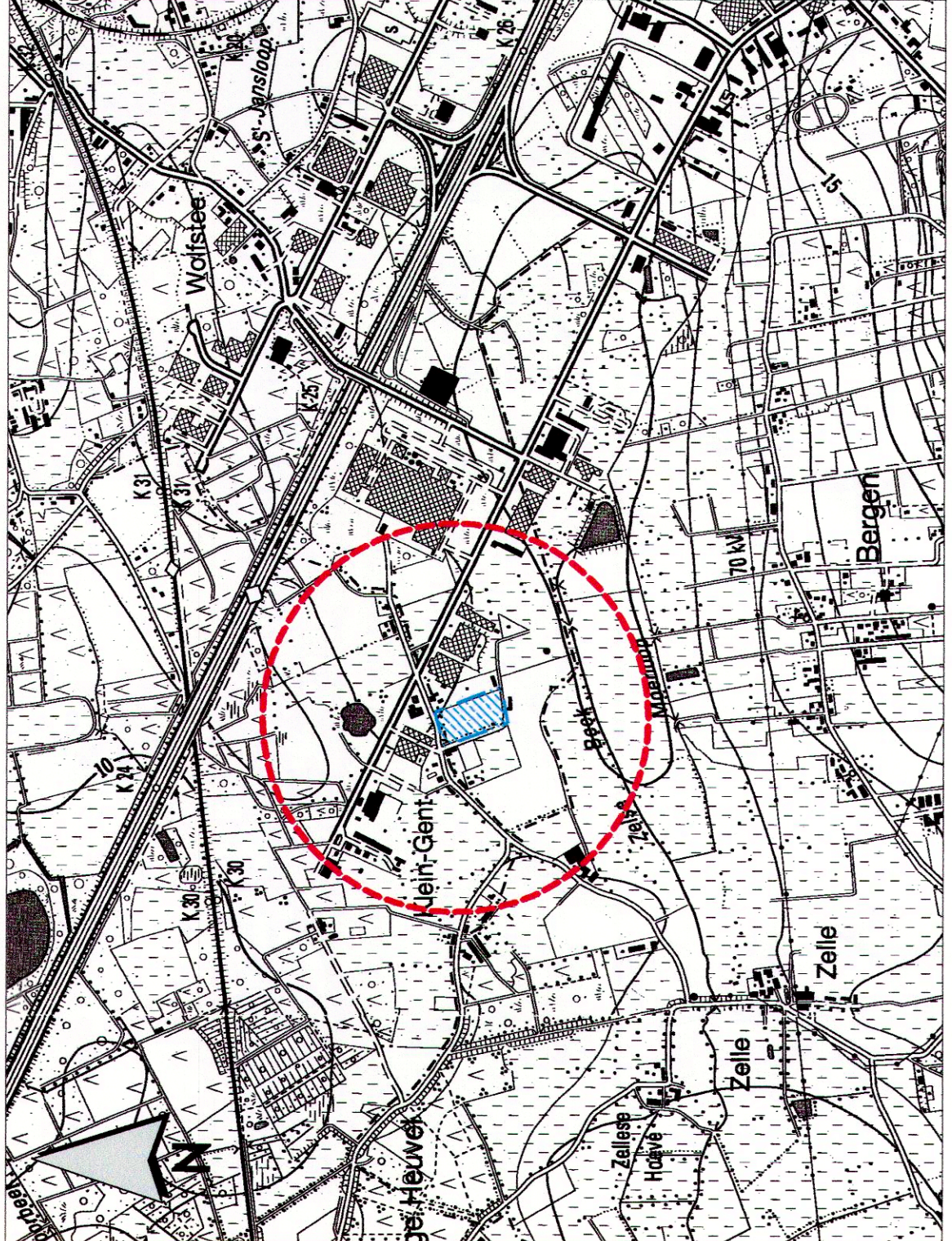
DE ONTWERPER:



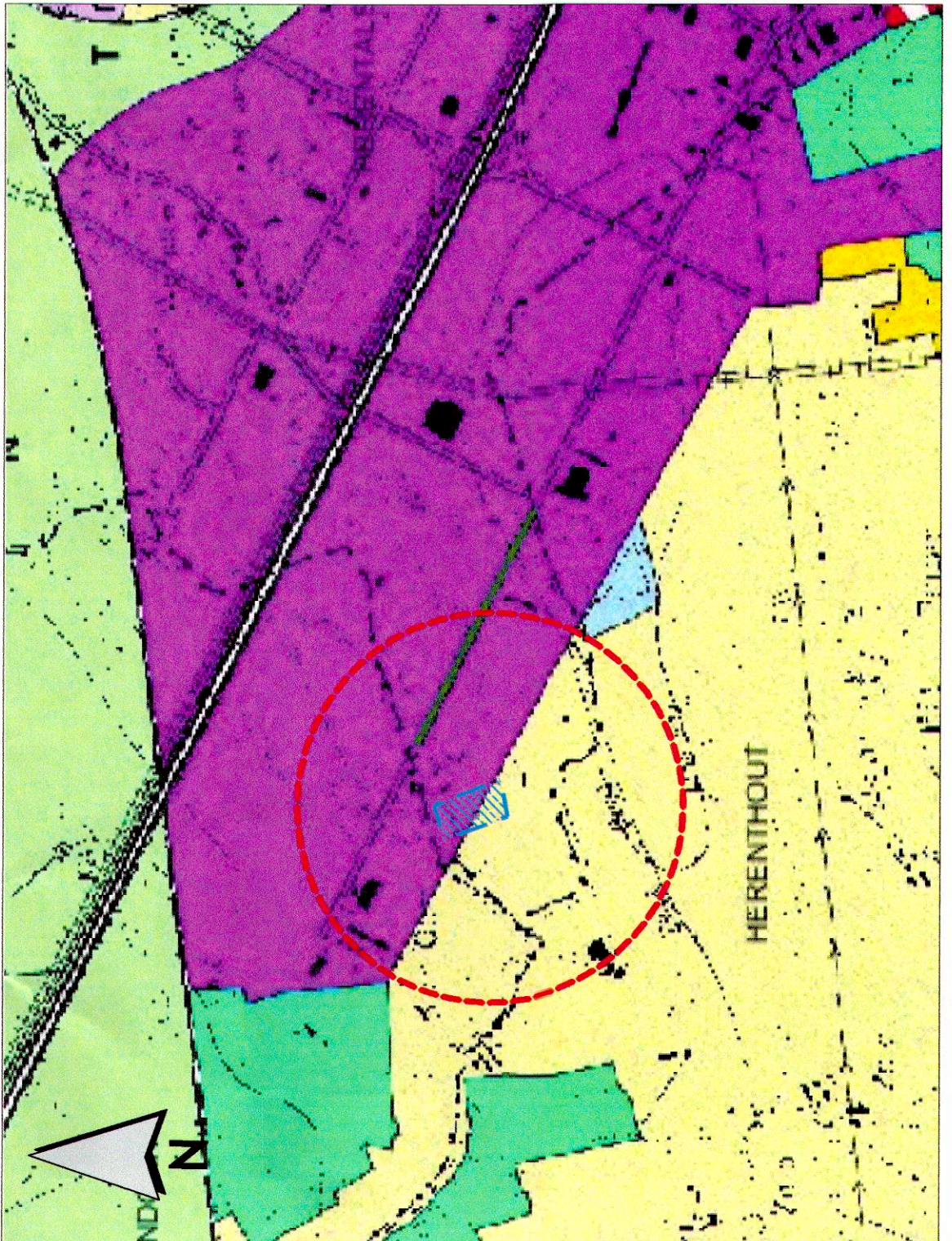
RUIMTELIJKE PLANNERS

L. VAN KERKHOVEN
F. VAN DAMME

Opgevaardigd op 2 april 2003	Opgevaardigd op 9 maart 2004	Opgevaardigd op 21 januari 2005	Projectmedewerker: L.W. F.V.D. JAC	Gepland door: Jo Van Capellen	Schaal: 2e plan
Opgevaardigd op 21 april 2003	Opgevaardigd op 21 maart 2004	Opgevaardigd op 21 januari 2005	Projectmedewerker: E.F.E. 007	Gepland door: Jo Van Capellen	Schaal: 2e plan
Opgevaardigd op 21 april 2003	Opgevaardigd op 21 maart 2004	Opgevaardigd op 21 januari 2005	Projectmedewerker: E.F.E. 007	Gepland door: Jo Van Capellen	Schaal: 2e plan
Opgevaardigd op 21 april 2003	Opgevaardigd op 21 maart 2004	Opgevaardigd op 21 januari 2005	Projectmedewerker: E.F.E. 007	Gepland door: Jo Van Capellen	Schaal: 2e plan
Opgevaardigd op 21 april 2003	Opgevaardigd op 21 maart 2004	Opgevaardigd op 21 januari 2005	Projectmedewerker: E.F.E. 007	Gepland door: Jo Van Capellen	Schaal: 2e plan
Opgevaardigd op 21 april 2003	Opgevaardigd op 21 maart 2004	Opgevaardigd op 21 januari 2005	Projectmedewerker: E.F.E. 007	Gepland door: Jo Van Capellen	Schaal: 2e plan



SITUERINGPLAN
Schaal: 1/15 000



GEWESTPLAN
Schaal: 1/15 000

Kadastrale gegevens:
Stad HERENTALS - 2e Afdeling - Sectie D - Nr.: 10d

BASIS: KADASTRAAL PLAN (schaal: 1/1000)

Bronvermelding:
Situeringplan: Topografische kaart NGI
Gewestplan: OC-Gis-Vlaanderen

LEGENDE BESTEMMINGSPLAN

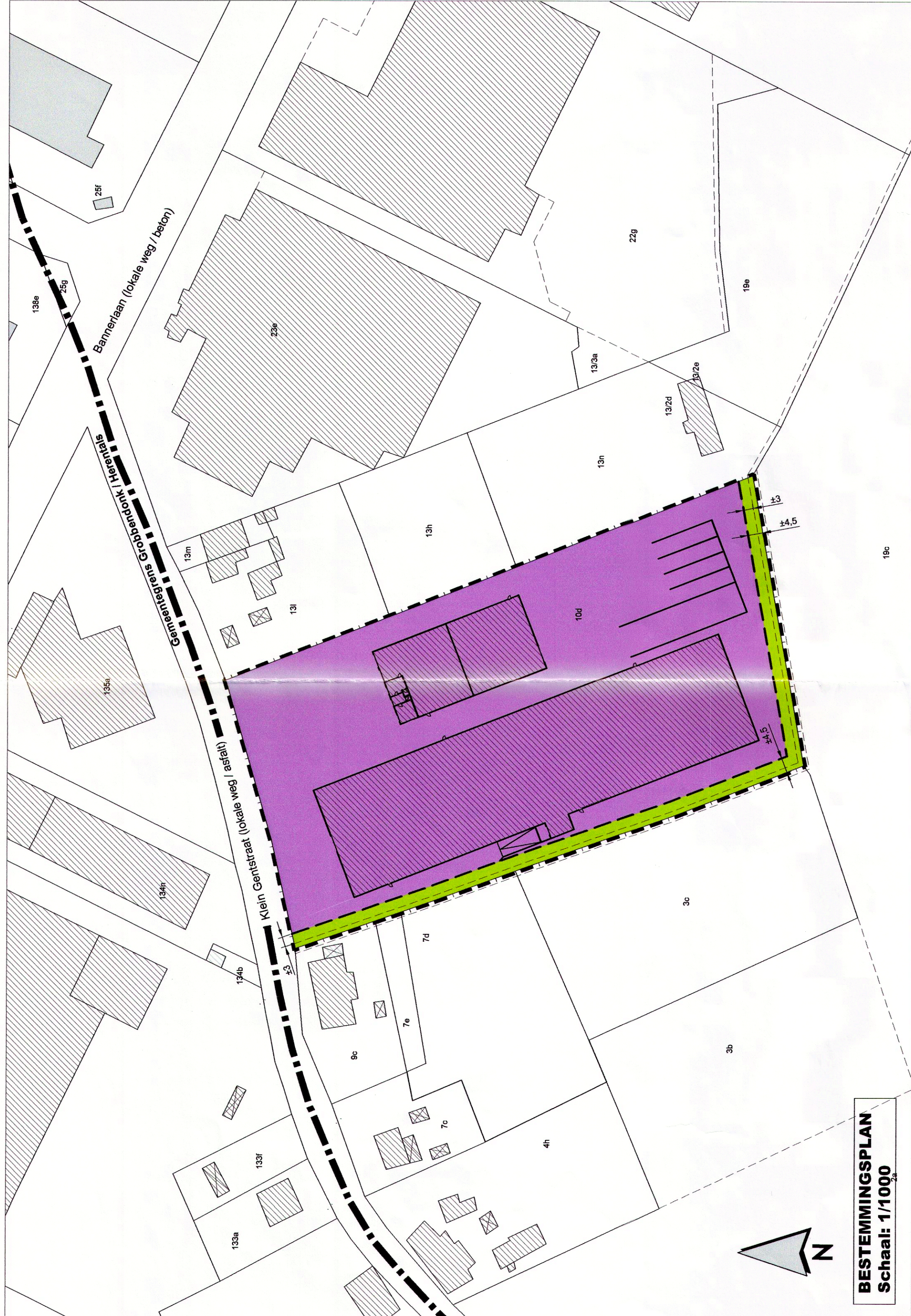
- ZONE 1: Zone voor bedrijven en aanverwante voorzieningen
- ZONE 2: Zone voor buffer
- Gebouw
- Bijgebouw / hok / serre
- Voetweg/ erfdienstbaarheid
- Perceelsgrens / perceelsnr.
- Grens BPA
- Gemeentegrens

Vergunningenhistoriek

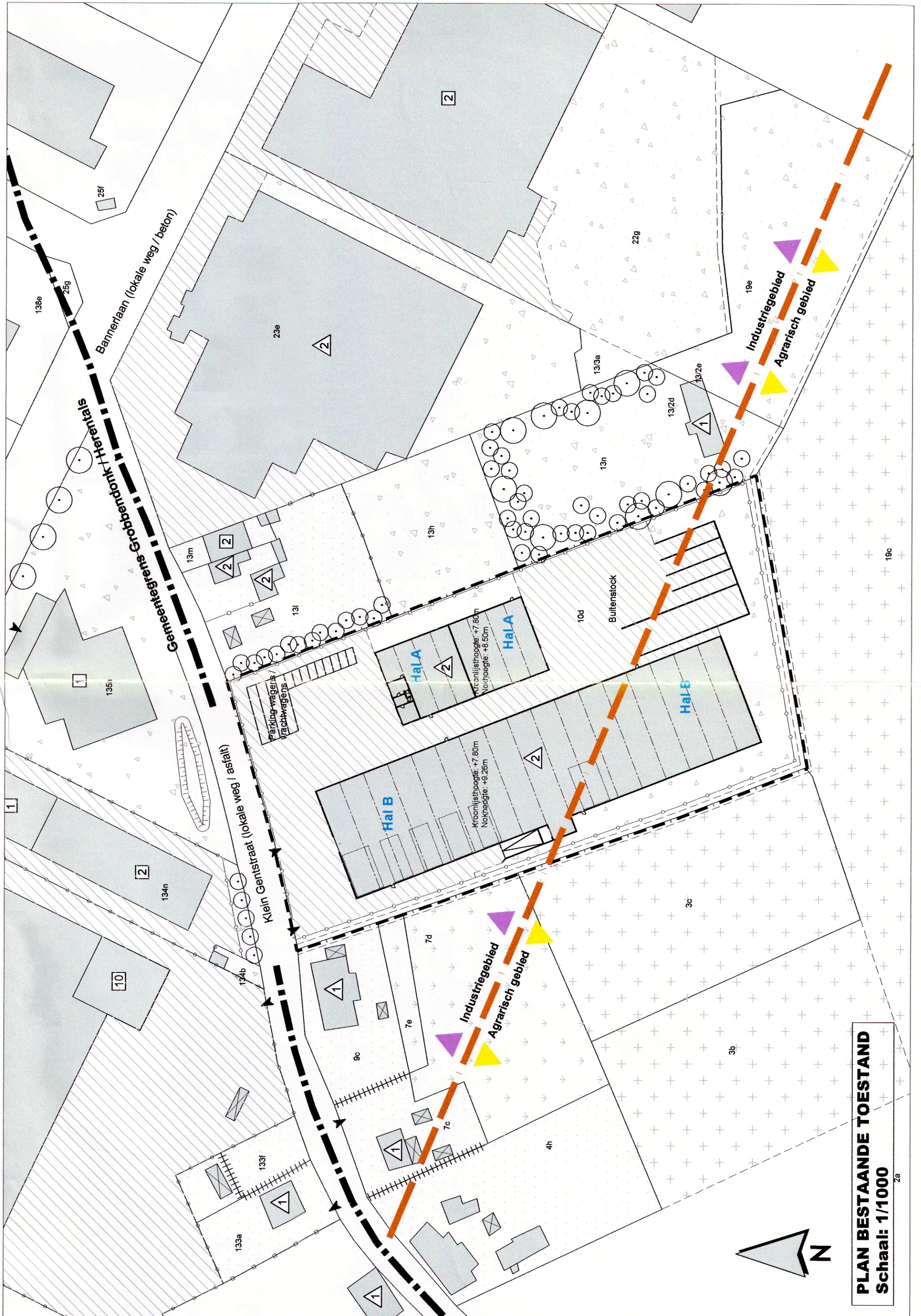
- Bouwvergunningen:**
- 01/05/1989 Bouwvergunning nr. 1989/197, ref. stedenbouw 279.170/E voor het oprichten van hal A (25x48m).
 - 24/08/1994 Weigerings bouwvergunning nr. 1994/019, ref. stedenbouw 337.910 voor het oprichten van hal B (136,6mx35m).
 - 02/12/1994 PV opgemaakt voor het oprichten van hal B zonder vergunning.
 - 22/12/1998 Vonnis van de rechtbank van Eerste aanleg te Turnhout tot betaling van de meerprijs die het goed door de overtreding heeft gekregen. Door het uitspreken van een meerprijs wordt het goed gebouwd.
- Milieuvergunningen:**
- 20/09/1993 Milieuvergunning klasse 2 voor hal A, CBS 20/09/1993
 - 30/10/2000 Gedeeltemijl milieuvrgunning (hal A), CBS 30/10/2000

LEGENDE BESTAANDE TOESTAND

- Akker
- Weiland / grasland
- Braakliggend
- Kongersmaaid gras / tuin / moestuin / sportveld
- Verhard
- Gebouw
- Bijgebouw / hok / serre
- Talud
- Boom
- Piet dek + aantal bouwlagen onder de kroonlijst
- Hellend dek + aantal bouwlagen onder de kroonlijst
- Bomenrij
- Draaafsluiting
- Afsluiting hout / betonplaten
- Perceelsgrens / perceelsnr.
- Voetweg
- Haag / gesloten groenscherm
- Ingang / doorgang
- Grens BPA
- Gemeentegrens
- Zonering gewestplan



BESTEMMINGSPLAN
Schaal: 1/1000



PLAN BESTAANDE TOESTAND
Schaal: 1/1000