

BPA "WOONWAGENPARK HERENTHOUTSEWEG"

BESTEMMINGSPLAN

SCHAAL 1/1.250


Voorlopig goedgekeurd door de gemeenteraad van Herentals in zitting van 29 juni 2004

de burgemeester
Jan Peeters



de secretaris
ir. Frans Van Dyck

Het college van Burgemeester en Schepenen van Herentals bevestigt dat onderhavig plan op het administratief centrum ter inzage van het publiek werd neergelegd gedurende het openbaar onderzoek van 25/10/2004 tot en met 25/11/2004



de burgemeester
Jan Peeters

Bepaald goedgekeurd door de gemeenteraad van Herentals in zitting van 21/12/2004



de burgemeester
Jan Peeters

ADMINISTRATIE RUIMTELIJKE OEFENING, HUISVESTING EN MONUMENTEN EN LANDSCHAPPEN (ARLOM)

NR. 09990/13om/0340
12 JULI 2005

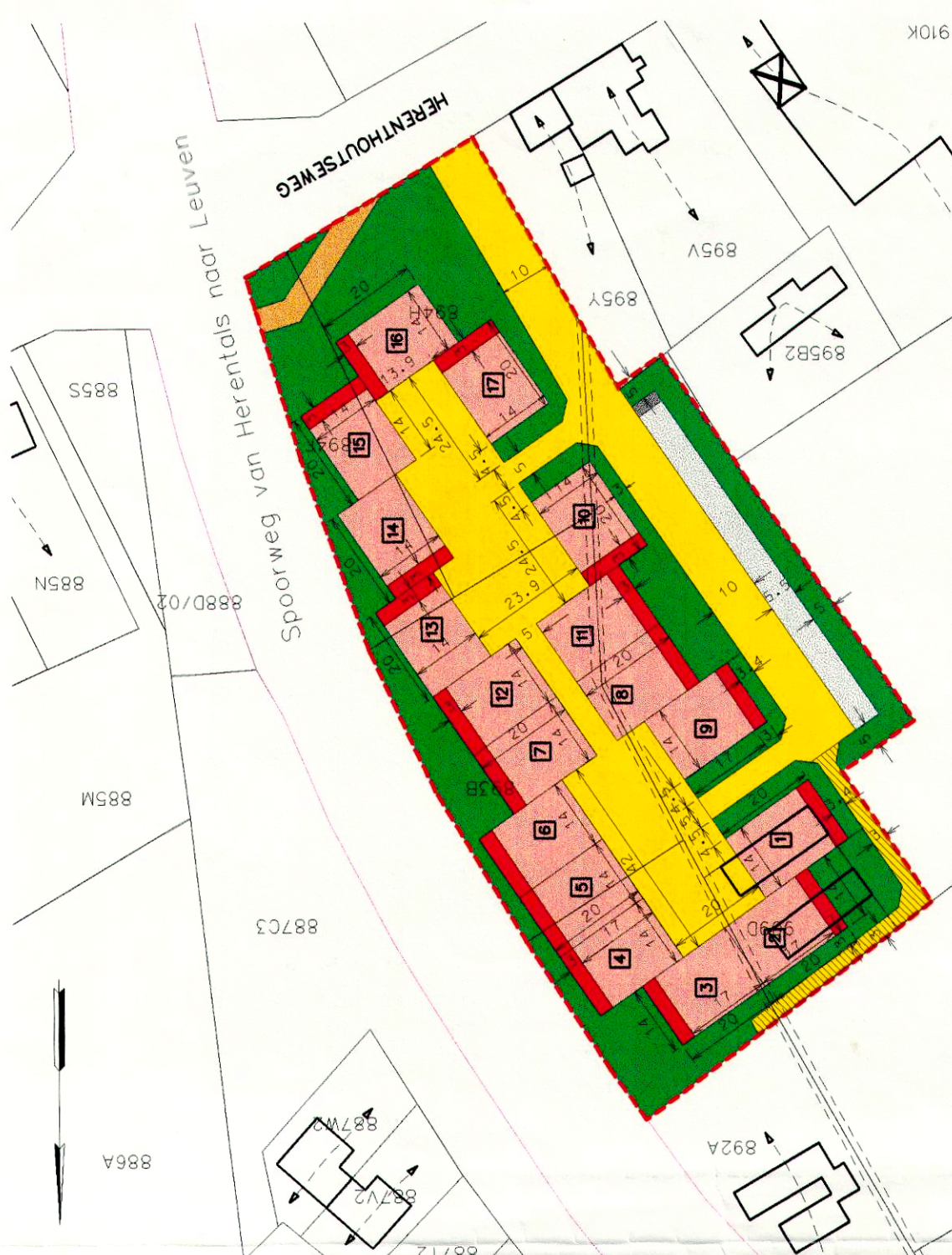

Ministerieel Besluit

Brussel, De Vlaamse minister van Financiën en Begroting en Ruimtelijke Ordening
Dirk VAN MECHELEN

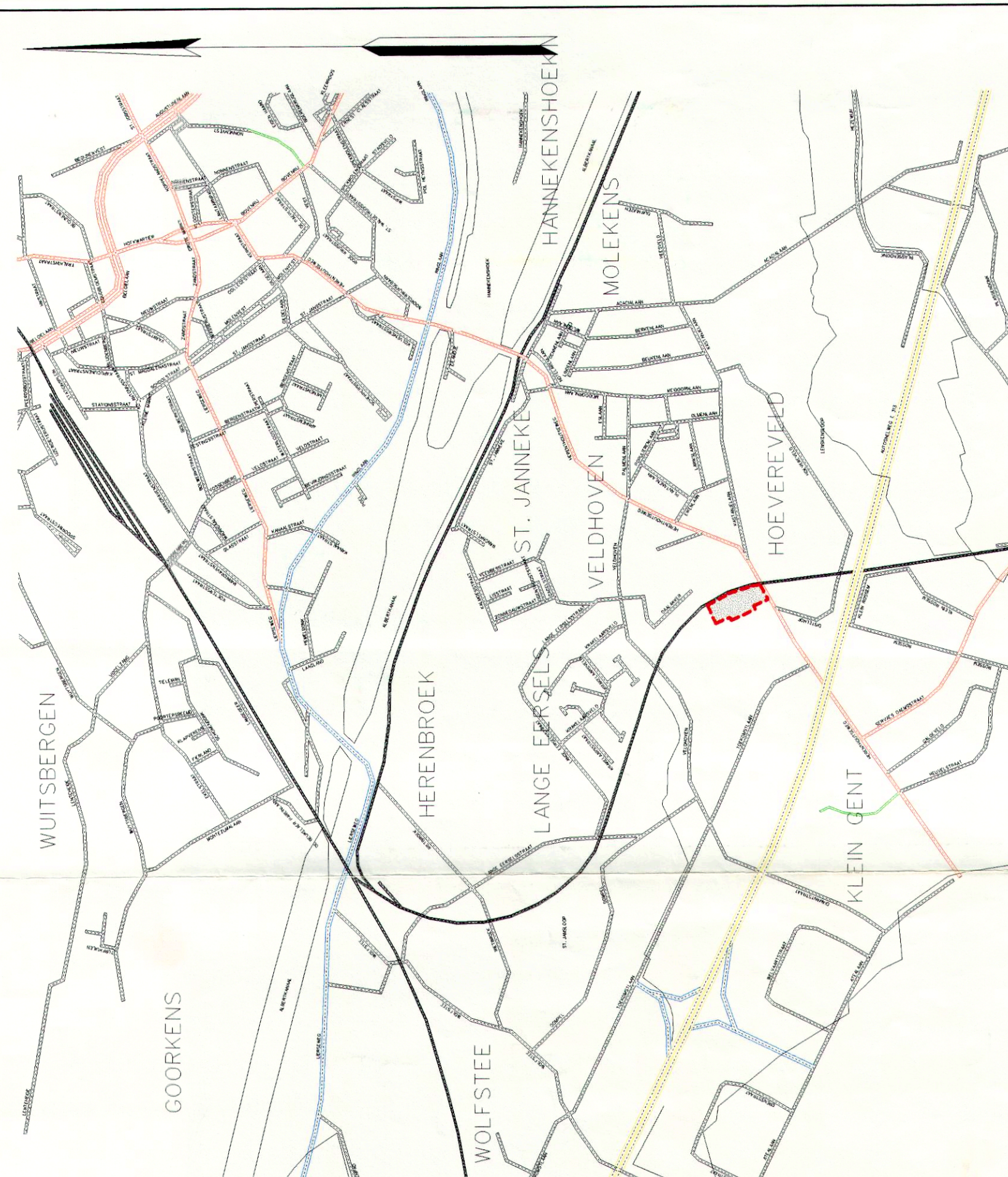
Opgemaakt : juni 2004
Aanpassing

Opgemaakt door:
bvba Advies Ruimtelijke Kwaliteit (bvba ARK)
St.-Waldetrudisstraat 9b 2200 Herentals
tel.: 014/22.28.28
fax: 014/22.28.29
ref.: 0210.3107.05
stedenbouwkundige E. Bellens
architect/ruimtelijke planner L. Kelders

Voorleidend afschrift
Leus Marleen
assistent



- LEGENDE**
- grens BPA
 - ▭ perceelsgrens
 - ▭ bestaande bebouwing
 - ▭ artikel 3 zone voor openbaar domein.
 - ▭ artikel 4 zone voor bestaand voet-/fietspad.
 - ▭ artikel 5 zone voor woonwagens.
 - ▭ artikel 6 zone voor individuele dienstgebouwen.
 - ▭ artikel 7 zone voor parking.
 - ▭ artikel 8 zone voor opslag huisvuil. (5,5m x 2,5m)
 - ▭ artikel 9 zone voor groengebied.
 - ▭ artikel 10 zone voor erfdiensbaarheid



SITUERINGSPPLAN Schaal 1/20.000 **Plangebied**



OPMERKING

Het bijzonder plan van aanleg "Woonwagenpark Herenthoutseweg" betreft een afwijking van het gewestplan Herentals-MolKB 28/07/1978 nl. "bufferzone" wordt "pleisterplaats voor woonwagewoners"

AFWIJKING GEWESTPLAN